






 Übersicht

snow.myswitzerland.com

Wetterprognose heute  15° wechselhaft, Gewitter	Piste offen  0/35 km Pistenzustand: Saisonschluss	Anlagen (heute offen/total)  8/8
---	--	--


 Schneebericht

Letzte Aktualisierung: 17.08.2018 08:28

Schneehöhe 0/0 cm Schneezustand keine Meldung	Letzter Schneefall 31.03.2018	<table border="1"> <tr> <td>Schneehöhe im Ort auf 1300 m ü. M.</td> <td>0 cm</td> </tr> <tr> <td>Schneehöhe Pistengebiet oben auf 1922 m ü. M.</td> <td>0 cm</td> </tr> <tr> <td>Letzter Schneefall Ort</td> <td>31.03.2018</td> </tr> <tr> <td>Letzter Schneefall Pistengebiet</td> <td>31.03.2018</td> </tr> </table>	Schneehöhe im Ort auf 1300 m ü. M.	0 cm	Schneehöhe Pistengebiet oben auf 1922 m ü. M.	0 cm	Letzter Schneefall Ort	31.03.2018	Letzter Schneefall Pistengebiet	31.03.2018	<table border="1"> <tr> <td>Neuschnee im Ort (letzte 24 h)</td> <td>0 cm</td> </tr> <tr> <td>Neuschnee im Pistengebiet (letzte 24 h)</td> <td>0 cm</td> </tr> </table> <p>Bemerkungen des Stationsbetreibers: Das Gipfelrestaurant Fronalpstock sowie die Sesselbahnen am Fronalpstock sind täglich geöffnet und heute bis 17:30 Uhr in Betrieb. Die Sesselbahn am Klingenstock ist heute bis 16:00 Uhr in Betrieb.</p>	Neuschnee im Ort (letzte 24 h)	0 cm	Neuschnee im Pistengebiet (letzte 24 h)	0 cm
Schneehöhe im Ort auf 1300 m ü. M.	0 cm														
Schneehöhe Pistengebiet oben auf 1922 m ü. M.	0 cm														
Letzter Schneefall Ort	31.03.2018														
Letzter Schneefall Pistengebiet	31.03.2018														
Neuschnee im Ort (letzte 24 h)	0 cm														
Neuschnee im Pistengebiet (letzte 24 h)	0 cm														

 Pistenbericht, Stoos

Letzte Aktualisierung: 17.08.2018 08:28

Pisten (heute offen/total)  0/35 km 0 km technisch beschneit	Pistenzustand Saisonschluss	<table border="1"> <tr> <td>Fläche Pistengebiet</td> <td>0.09 km²</td> </tr> <tr> <td>Anzahl Pisten lokal</td> <td>12</td> </tr> <tr> <td>Pisten mit Pistenpass (Destination)</td> <td>100 km</td> </tr> </table>	Fläche Pistengebiet	0.09 km ²	Anzahl Pisten lokal	12	Pisten mit Pistenpass (Destination)	100 km	<table border="1"> <tr> <td>Anlagen Destination</td> <td>8</td> </tr> <tr> <td>Nachtbeleuchtung heute bis</td> <td>-</td> </tr> <tr> <td>Nachtbeleuchtung Länge</td> <td>0 km</td> </tr> <tr> <td>Telefon Pisten</td> <td>+41 (0)41 818 08 80</td> </tr> </table>	Anlagen Destination	8	Nachtbeleuchtung heute bis	-	Nachtbeleuchtung Länge	0 km	Telefon Pisten	+41 (0)41 818 08 80
Fläche Pistengebiet	0.09 km ²																
Anzahl Pisten lokal	12																
Pisten mit Pistenpass (Destination)	100 km																
Anlagen Destination	8																
Nachtbeleuchtung heute bis	-																
Nachtbeleuchtung Länge	0 km																
Telefon Pisten	+41 (0)41 818 08 80																

 Langlaufbericht, Langlaufloipen Stoos

Letzte Aktualisierung: 17.08.2018 08:28

Loipe klassisch  0/10 km Zustand: Saisonschluss	Loipe skating  0/10 km Zustand: Saisonschluss	<table border="1"> <tr> <td>Höhenlage Loipen-Netz</td> <td>800 - 1400 m ü. M.</td> </tr> <tr> <td>Beleuchtung Loipe heute bis</td> <td>-</td> </tr> <tr> <td>Nacht Langlauf (km offen / total)</td> <td>0 / 0 km</td> </tr> <tr> <td>Hundeloipe (offen / total)</td> <td>0 / 0 km</td> </tr> <tr> <td>Telefon Langlauf</td> <td>+41 (0)41 818 08 80</td> </tr> </table>	Höhenlage Loipen-Netz	800 - 1400 m ü. M.	Beleuchtung Loipe heute bis	-	Nacht Langlauf (km offen / total)	0 / 0 km	Hundeloipe (offen / total)	0 / 0 km	Telefon Langlauf	+41 (0)41 818 08 80
Höhenlage Loipen-Netz	800 - 1400 m ü. M.											
Beleuchtung Loipe heute bis	-											
Nacht Langlauf (km offen / total)	0 / 0 km											
Hundeloipe (offen / total)	0 / 0 km											
Telefon Langlauf	+41 (0)41 818 08 80											

 Funparkbericht, Shredisfaction Snowpark

Letzte Aktualisierung: 17.08.2018 08:28

Halfpipes offen  0/0	Snowpark offen  0/1	<table border="1"> <tr> <td>Anlagenzustand</td> <td>geschlossen</td> </tr> <tr> <td>Nachtbeleuchtung Snowpark</td> <td>-</td> </tr> <tr> <td>Nachtbeleuchtung Snowboardanlagen heute bis</td> <td>-</td> </tr> <tr> <td>Telefon Funparks</td> <td>+41 (0)41 818 08 80</td> </tr> </table>	Anlagenzustand	geschlossen	Nachtbeleuchtung Snowpark	-	Nachtbeleuchtung Snowboardanlagen heute bis	-	Telefon Funparks	+41 (0)41 818 08 80
Anlagenzustand	geschlossen									
Nachtbeleuchtung Snowpark	-									
Nachtbeleuchtung Snowboardanlagen heute bis	-									
Telefon Funparks	+41 (0)41 818 08 80									
Snowcross-Pisten offen  0/0	Snowtubepisten offen  0/0									
AirBoard-Pisten offen  0/1										

 Schlittelbericht, Fronalpstock-Mettlen

Letzte Aktualisierung: 17.08.2018 08:28

Schlittelanlagen offen  0/1 0.0 km / 2.0 km	Anforderungen mittel und schwierig	<table border="1"> <tr> <td>Höhendifferenz aller Anlagen (heute / total)</td> <td>0 m / 400 m</td> </tr> <tr> <td>Transport zum Start</td> <td>✓</td> </tr> <tr> <td>Durchgehend befahrbar</td> <td>0%</td> </tr> <tr> <td>Nachtbeleuchtung heute (offen / total)</td> <td>0.0 km / 0.0 km</td> </tr> <tr> <td>Schlittenmiete möglich</td> <td>✓</td> </tr> <tr> <td>Telefon Schlittelanlagen</td> <td>+41 (0)41 818 08 80</td> </tr> </table>	Höhendifferenz aller Anlagen (heute / total)	0 m / 400 m	Transport zum Start	✓	Durchgehend befahrbar	0%	Nachtbeleuchtung heute (offen / total)	0.0 km / 0.0 km	Schlittenmiete möglich	✓	Telefon Schlittelanlagen	+41 (0)41 818 08 80
Höhendifferenz aller Anlagen (heute / total)	0 m / 400 m													
Transport zum Start	✓													
Durchgehend befahrbar	0%													
Nachtbeleuchtung heute (offen / total)	0.0 km / 0.0 km													
Schlittenmiete möglich	✓													
Telefon Schlittelanlagen	+41 (0)41 818 08 80													
Zustand der Anlagen keine Meldung														



Winterwandern
(offen/total)

● **0/16 km**

Schneeschuhtrail
(offen/total)

● **0/15 km**

Winterwandern ab m ü. M.	1300 m ü. M.
Anzahl Schneeschuhtrails heute offen	0
Zustand/Begebenheiten der Trails	geschlossen

Tel. Tourismusorganisation +41 (0)41 818 08 80
Fax Tourismusorganisation
Tel. Bergbahnen +41 (0)41 818 08 08
Tel. Schneesportschule +41 (0)41 811 36 05

Für alle Informationen sind die lokalen Meldestellen verantwortlich. Die Wetterdaten werden von SRF Meteo zur Verfügung gestellt.