


Übersicht

snow.myswitzerland.com

Wetterprognose heute  -4° wechselhaft, Schneefall	Piste offen  6/10 km Pistenzustand: gut	Anlagen (heute offen/total)  4/4
--	--	--



❄️ Schneebericht

Letzte Aktualisierung: 18.02.2018 07:45

Schneehöhe 10/60 cm	Letzter Schneefall heute	Schneehöhe im Ort auf 884 m ü. M. 10 cm	Neuschnee im Ort (letzte 24 h) 5 cm
Schneezustand pulver		Schneehöhe Pistengebiet oben auf 1500 m ü. M. 60 cm	Neuschnee im Pistengebiet (letzte 24 h) 10 cm
		Letzter Schneefall Ort heute	
		Letzter Schneefall Pistengebiet heute	

🎿 Pistenbericht, Marbachegg

Letzte Aktualisierung: 18.02.2018 07:45

Pisten (heute offen/total)  6/10 km	Pistenzustand gut 1/2 Talabfahrten (offen/total)	Talabfahrten (heute offen / total) 1 / 2	Anlagen Destination -
Anlagen (heute offen/total)  4/4		Talabfahrt bis Höhe m ü. M. 880 m ü. M.	Nachtbeleuchtung heute bis -
		Zustand Talabfahrten gut	Nachtbeleuchtung Länge -
		Fläche Pistengebiet 0.24 km ²	Telefon Pisten +41 (0)34 493 36 37
		Anzahl Pisten lokal 7	Bemerkungen des Stationsbetreibers: Der Kinderlift im Tal ist von 10.00 - 16.30 Uhr offen.
		Pisten mit Pistenpass (Destination) -	

🚶 Langlaufbericht, Escholzmatt-Marbach

Letzte Aktualisierung: 18.02.2018 07:45

Loipe klassisch  0/45 km Zustand: keine Meldung	Loipe skating  0/45 km Zustand: keine Meldung	Höhenlage Loipen-Netz 780 - 890 m ü. M.
		Beleuchtung Loipe heute bis 21:00 Uhr
		Nacht Langlauf (km offen / total) 0 / 3 km
		Hundeloipe (offen / total) -
		Telefon Langlauf +41 (0)34 493 38 04

🚶 Winterwanderbericht, Marbach-Marbachegg

Letzte Aktualisierung: 18.02.2018 07:45

Winterwandern (offen/total)  10/10 km	Schneeschuhtrail (offen/total)  10/10 km	Winterwandern ab m ü. M. 884 m ü. M.
		Anzahl Schneeschuhtrails heute offen 4
		Zustand/Begebenheiten der Trails gut

Tel. Tourismusorganisation +41 (0)34 493 38 04
 Fax Tourismusorganisation
 Tel. Bergbahnen +41 (0)34 493 33 88
 Tel. Schneesportschule +41 (0)34/ 493 38 04

Für alle Informationen sind die lokalen Meldestellen verantwortlich. Die Wetterdaten werden von SRF Meteo zur Verfügung gestellt.