




 Übersicht


snow.myswitzerland.com

<b>Wetterprognose heute</b>  <b>2°</b> Sonne und Nebel	<b>Loipe klassisch</b>  <b>13/25 km</b> Zustand: gut	<b>Loipe skating</b>  <b>11/25 km</b> Zustand: gut	
--	---	---	--



 Schneebericht

Letzte Aktualisierung: 20.02.2020 06:58

Schneehöhe <b>50/55 cm</b>	Letzter Schneefall <b>gestern</b>	<table border="1"> <tr> <td>Sneehöhe im Ort auf 1444 m ü. M.</td> <td>50 cm</td> <td>Neuschnee im Ort (letzte 24 h)</td> <td>10 cm</td> </tr> <tr> <td>Sneehöhe Pistengebiet oben auf 1520 m ü. M.</td> <td>55 cm</td> <td>Neuschnee im Pistengebiet (letzte 24 h)</td> <td>10 cm</td> </tr> <tr> <td>Letzter Schneefall Ort</td> <td>gestern</td> <td></td> <td></td> </tr> <tr> <td>Letzter Schneefall Pistengebiet</td> <td>gestern</td> <td></td> <td></td> </tr> </table>	Sneehöhe im Ort auf 1444 m ü. M.	50 cm	Neuschnee im Ort (letzte 24 h)	10 cm	Sneehöhe Pistengebiet oben auf 1520 m ü. M.	55 cm	Neuschnee im Pistengebiet (letzte 24 h)	10 cm	Letzter Schneefall Ort	gestern			Letzter Schneefall Pistengebiet	gestern			
Sneehöhe im Ort auf 1444 m ü. M.	50 cm	Neuschnee im Ort (letzte 24 h)	10 cm																
Sneehöhe Pistengebiet oben auf 1520 m ü. M.	55 cm	Neuschnee im Pistengebiet (letzte 24 h)	10 cm																
Letzter Schneefall Ort	gestern																		
Letzter Schneefall Pistengebiet	gestern																		
Schneezustand <b>hart</b>																			

 Langlaufbericht, Loipe-Langis

Letzte Aktualisierung: 20.02.2020 06:58

Loipe klassisch  <b>13/25 km</b> Zustand: gut	Loipe skating  <b>11/25 km</b> Zustand: gut	<table border="1"> <tr> <td>Höhenlage Loipen-Netz</td> <td>1333 - 1450m ü. M.</td> <td rowspan="5">                     Bemerkungen des Stationsbetreibers:                      Langlauf:                      Strasse bis Schlierental befahrbar. Lochalp gesperrt.                      Strasse bis Schlierental befahrbar. Lochalp gesperrt.                 </td> </tr> <tr> <td>Beleuchtung Loipe heute bis</td> <td>00:00 Uhr</td> </tr> <tr> <td>Nacht Langlauf (km offen / total)</td> <td>0 / 0 km</td> </tr> <tr> <td>Hundeloipe (offen / total)</td> <td>0 / 0 km</td> </tr> <tr> <td>Telefon Langlauf</td> <td>+41 (0)41 675 11 46</td> </tr> </table>	Höhenlage Loipen-Netz	1333 - 1450m ü. M.	Bemerkungen des Stationsbetreibers: Langlauf: Strasse bis Schlierental befahrbar. Lochalp gesperrt. Strasse bis Schlierental befahrbar. Lochalp gesperrt.	Beleuchtung Loipe heute bis	00:00 Uhr	Nacht Langlauf (km offen / total)	0 / 0 km	Hundeloipe (offen / total)	0 / 0 km	Telefon Langlauf	+41 (0)41 675 11 46	
Höhenlage Loipen-Netz	1333 - 1450m ü. M.	Bemerkungen des Stationsbetreibers: Langlauf: Strasse bis Schlierental befahrbar. Lochalp gesperrt. Strasse bis Schlierental befahrbar. Lochalp gesperrt.												
Beleuchtung Loipe heute bis	00:00 Uhr													
Nacht Langlauf (km offen / total)	0 / 0 km													
Hundeloipe (offen / total)	0 / 0 km													
Telefon Langlauf	+41 (0)41 675 11 46													

Tel. Tourismusorganisation +41 (0)41 666 50 40  
 Fax Tourismusorganisation +41 (0)41 666 50 45  
 Tel. Bergbahnen  
 Tel. Schneesportschule +41 (0)41 675 27 46

Für alle Informationen sind die lokalen Meldestellen verantwortlich. Die Wetterdaten werden von SRF Meteo zur Verfügung gestellt.