




## Panoramica

snow.myswitzerland.com

<b>Previsioni meteo di oggi</b>  <b>0°</b> poco nuvoloso	<b>Piste aperte</b>  <b>162/200 km</b> Condizioni piste: prat.-buone	<b>Impianti aperti</b>  <b>38/41</b>
--	---	--

## Bollettino neve

Ultimo aggiornamento: 20.02.2020 16:32

<b>Altezza neve</b> <b>0/105 cm</b>	<b>Data dell'ultima nevicata</b> <b>2 giorni fa</b>	<b>Altezza della neve nella località a 1050 m s.l.m.</b> 0 cm	<b>Neve nuova nella località (ultime 24 ore)</b> 0 cm
<b>Situazione neve</b> <b>polverosa</b>		<b>Altezza della neve nel comprensorio sciistico superiore a 1970 m s.l.m.</b> 105 cm	<b>Neve nuova nel comprensorio sciistico (ultime 24 ore)</b> 20 cm
		<b>Data dell'ultima nevicata nella località</b> ieri	
		<b>Data dell'ultima nevicata nel comprensorio sciistico</b> 2 giorni fa	



## Bollettino piste, Destination Gstaad

Ultimo aggiornamento: 20.02.2020 16:32

<b>Piste aperte (km)</b>  <b>162/200 km</b> 105 km innevate	<b>Condizioni piste</b> <b>prat.-buone</b> 12/16 Piste discesa a valle (aperte/totali)	<b>Piste discesa a valle (aperte oggi / totali)</b> 12 / 16	<b>Impianti destinazione</b> 47
<b>Impianti aperti</b>  <b>38/41</b>		<b>Piste discesa a valle fino ad un'altezza di m s.l.m.</b> 1350 s.l.m.	<b>Piste illuminate oggi fino alle</b> 00:00
		<b>Condizioni piste discesa a valle</b> nessuna info	<b>Lunghezza piste illuminate</b> 0 km
		<b>Superficie comprensorio sciistico</b> 0.00 km <sup>2</sup>	<b>Telefono piste</b> +41 (0)33 748 87 37
		<b>Numero di piste locali</b> 20	
		<b>Piste con pass (destinazione)</b> 200 km	





## Bollettino sci di fondo, Destination Gstaad

Ultimo aggiornamento: 20.02.2020 16:32

<b>Piste sci di fondo classico</b>  <b>55/92 km</b> Condizioni: prat.-buone	<b>Piste skating</b>  <b>57/88 km</b> Condizioni: prat.-buone	<b>Altezza delle piste sci di fondo</b> 1050 - 2840s.l.m.
		<b>Piste sci di fondo illuminate oggi fino alle</b> 22:00
		<b>Piste sci di fondo notturne (km aperte / totali)</b> 0 / 0 km
		<b>Piste che ammettono i cani (aperte / totali)</b> 0 / 0 km
		<b>Telefono per informazioni su sci di fondo</b> +41 (0)33 748 87 37



## Bollettino Snow Park, Destination Gstaad

Ultimo aggiornamento: 20.02.2020 16:32

<b>Halfpipe aperte</b>  <b>0/0</b>	<b>Snowpark aperto</b>  <b>1/2</b>	<b>Condizioni dello Snow Park</b> aperte
<b>Piste Snow Cross aperte</b>  <b>0/0</b>	<b>Piste snowtube aperte</b>  <b>0/0</b>	<b>Illuminazione notturna snowpark</b> -
<b>AirBoard-Piste aperti</b>  <b>0/0</b>		<b>Illuminazione notturna piste snowboard</b> 00:00
		<b>Telefono funpark</b> +41 (0)33 748 87 37

## Bollettino slittini, Destination Gstaad

Ultimo aggiornamento: 20.02.2020 16:32

<b>Piste per slittini aperte</b>  <b>3/6</b> 9.4 km / 30.0 km	<b>Requisiti</b> <b>facili e intermedie</b>	<b>Dislivello tra impianti (oggi / totale)</b> 350 m / 3510 m
<b>Impianti aperti</b>  <b>38 / 41</b>	<b>Condizioni delle piste</b> <b>prat.-buone</b>	<b>Trasporto al punto d'inizio</b> ✓
		<b>Completamente praticabile</b> 32%
		<b>Illuminazione notturna oggi (aperto / totale)</b> 0.0 km / 3.5 km
		<b>Possibilità noleggio slittino</b> ✓
		<b>Telefono piste per slittini</b> +41 (0)33 748 87 37



Sentieri per escursioni  
invernali aperti

● **161/162 km**

Tracciati per racchette  
da neve aperti

● **21/70 km**

Escursioni invernali a partire da m s.l.m.	1000 s.l.m.
---	-------------

Numero tracciati con racchette da neve aperti oggi	4
---	---

Condizioni/caratteristiche dei trail	buono
--------------------------------------	-------

Impianti aperti

● **38 / 41**

Telefono ufficio turistico

+41 33 748 81 81

Fax ufficio turistico

+41 33 748 81 83

Telefono impianti di risalita

+41 (0)33 748 87 37

Telefono scuola di sport  
invernali

+41 (0)33 744 18 65

Responsabili di tutte le informazioni sono le stazioni locali. I dati meteo  
sono messi a disposizione da SRF Meteo.

© MySwitzerland.com - Svizzera Turismo