




Overzicht

snow.myswitzerland.com

Weersvoorspelling vandaag  -4° wisselvallig, sneeuw	Pistes open  23/23 km Pisteconditie: goed	Lifteninstallaties open  6/8
---	--	--

Sneeuwbericht

Laatste update: 21.02.2020 14:04

Sneeuwhoogte 35/85 cm	Laatste sneeuwval vandaag	Sneeuwhoogte in het dorp op 1090 m 35 cm Sneeuwhoogte pistegebied boven op 2076 m 85 cm Laatste sneeuwval plaats 2 dagen geleden Laatste sneeuwval pistegebied vandaag	Verse sneeuw in het dorp (laatste 24u) 0 cm Verse sneeuw in het pistegebied (laatste 24u) 4 cm
Sneeuwconditie poeder			

Pistes, Wildhaus-Gamserrugg

Laatste update: 21.02.2020 14:04

Pistes open (km)  23/23 km 9 km besneeuwd	Pisteconditie goed 2/2 Dalafdalingen vandaag (open/total)	Dalafdalingen (vandaag open / totaal) 2 / 2 Dalafdaling tot hoogte 1020 m Conditie dalafdalingen goed Oppervlakte skigebied - Aantal pistes lokaal 23 Pistes met pistepas (bestemming) 60 km	Lifteninstallaties bestemming 24 Pisteverlichting vandaag tot 00:00 uur Pisteverlichting lengte 0 km Telefoon pistes +41 (0)848 84 15 06
Lifteninstallaties open  6/8			




Langlauf, Munzenriet

Laatste update: 21.02.2020 14:04

Loipe klassiek  5/7 km Conditie: begaanbaar-goed	Loipe skating  6/7 km Conditie: begaanbaar-goed	Hoogte loipenet 1000 - 1100m Loipeverlichting vandaag tot 00:00 uur Avondlanglauf lengte (open / totaal) 0 / 0 km Hondenloipe (open / totaal) 2 / 2 km Telefoon langlauf +41 (0)71 999 99 11
---	--	---

Winterwandelen, Ölberg-Gamperfin

Laatste update: 21.02.2020 14:04

Winterwandelen open  11/11 km	Sneeuwschoentrail open  9/9 km	Winterwandelen vanaf 1230 m Aantal sneeuwschoen vandaag open 2 Toestand/actuele gesteldheid van de trails goed
Lifteninstallaties open  6 / 8		

Telefoon VVV +41 (0)71 999 99 11
 Fax VVV
 Telefoon bergbanen +41 (0) 71 998 50 50
 Telefoon skischool +41 (0)71 999 17 22

Voor alle informatie zijn de lokale meldpunten verantwoordelijk. De weersinformatie wordt ter beschikking gesteld door SRF Meteo.