


 Обзор

snow.myswitzerland.com

<p>Прогноз погоды на сегодня</p>  <p>-2° малооблачно</p>	<p>Глубина снежного покрова</p> <p>50 см 20 см на курорте</p>	<p>Последний снегопад</p> <p>13.02.2020</p>
---	--	--

 Состояние снежного покрова


Последнее обновление: 21.02.2020 08:37

<p>Глубина снежного покрова</p> <p>20/50 см</p> <p>Состояние снежного покрова</p> <p>жесткий</p>	<p>Последний снегопад</p> <p>13.02.2020</p>	<p>Глубина снега на курорте на высоте 1480 м</p> <p>20 см</p>	<p>Новый снег в зоне катания (за 24 ч)</p> <p>0 см</p>
		<p>Глубина снега на трассах на высоте 2550 м</p> <p>50 см</p>	<p>Новый снег в зоне катания (за 24ч)</p> <p>0 см</p>
		<p>Последний снегопад на курорте</p> <p>14.02.2020</p>	
		<p>Последний снегопад в зоне катания</p> <p>13.02.2020</p>	

 Состояние склонов, Moosalpregion


Последнее обновление: 21.02.2020 08:37

<p>Открыто трасс (км)</p> <p>23/25 км 12 км с искусственным снегом</p> <p>Подъемников работает</p> <p>8/9</p>	<p>Состояние спусков</p> <p>хорошие 2/2 Спусков до курорта (открыто/всего)</p>	<p>Спусков до курорта (открыто/всего)</p> <p>2 / 2</p> <p>Спуск возможен до (высота)</p> <p>1470 м</p> <p>Состояние спусков до курорта</p> <p>хорошие</p> <p>Площадь зоны катания</p> <p>0.00 км²</p> <p>Количество местных спусков</p> <p>25</p> <p>Спуски со скипассом (региональным)</p> <p>90 км</p>	<p>Количество подъемников в зоне катания</p> <p>28</p> <p>Освещение трасс до</p> <p>00:00 ч</p> <p>Длина освещенных трасс</p> <p>0 км</p> <p>Информация о спусках</p> <p>+41 (0)27 934 25 40</p>
---	---	---	--

 Состояние трасс для беговых лыж, Moosalpregion

Последнее обновление: 21.02.2020 08:37

<p>Классическая лыжня</p> <p>5/12 км Состояние: хорошие</p>	<p>Коньковая лыжня</p> <p>5/12 км Состояние: хорошие</p>	<p>Информация о спусках</p> <p>1500 - 2020м</p> <p>Освещение трасс сегодня до</p> <p>00:00 ч</p> <p>Трасс с освещением (км открыто/всего)</p> <p>0 / 0 км</p> <p>Трасс с доступом для собак (открыто/всего)</p> <p>0 / 0 км</p> <p>Информация о трассах</p> <p>+41 (0)27 934 17 16</p>
--	---	--

 Отчет о состоянии санных трасс, Moosalp-Bürchen

Последнее обновление: 21.02.2020 08:37

<p>Санных трасс открыто</p> <p>1/1 5.5 км / 5.5 км</p> <p>Подъемников работает</p> <p>8 / 9</p>	<p>Уровень сложности</p> <p>только легкий</p> <p>Состояние спусков</p> <p>конец сезона</p>	<p>Перепад высот всех трасс (сегодня/всего)</p> <p>379 м / 500 м</p> <p>Доставка к точке старта</p> <p>✓</p> <p>Полностью открыто</p> <p>100%</p> <p>Освещены сегодня (открытых/всего)</p> <p>0.0 км / 0.0 км</p> <p>Прокат санок</p> <p>✓</p> <p>Информация о санных трассах</p> <p>+41 (0)27 934 17 16</p>
---	--	--

 маршрутов для пеших прогулок, Moosalpregion

Последнее обновление: 21.02.2020 08:37

<p>Открыто маршрутов для пеших прогулок</p> <p>29/29 км</p> <p>Подъемников работает</p> <p>8 / 9</p>	<p>Открыто маршрутов для снегоступов</p> <p>21/21 км</p>	<p>Начало маршрутов (высота)</p> <p>1450 м</p> <p>Количество открытых сегодня маршрутов</p> <p>4</p> <p>Условия/мероприятия на маршрутах</p> <p>Хорошие</p>
--	---	---

Тел. офиса по туризму
Факс офиса по туризму
Тел. Подъемники
Тел. школы зимних видов
спорта

+41 (0)27 934 17 16
+41 (0)27 934 35 16
+41 (0)27 934 25 40
+41 (0)27 934 38 40

Местные партнеры несут полную ответственность за всю
информацию; данные по погоде предоставлены SRF Meteo.

© MySwitzerland.com - Switzerland Tourism